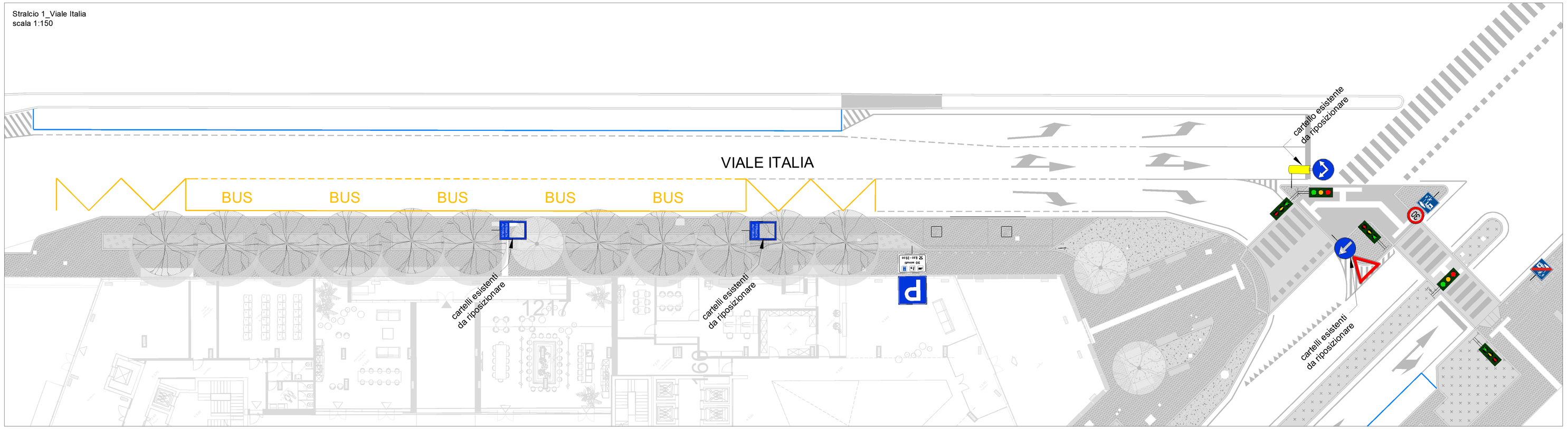
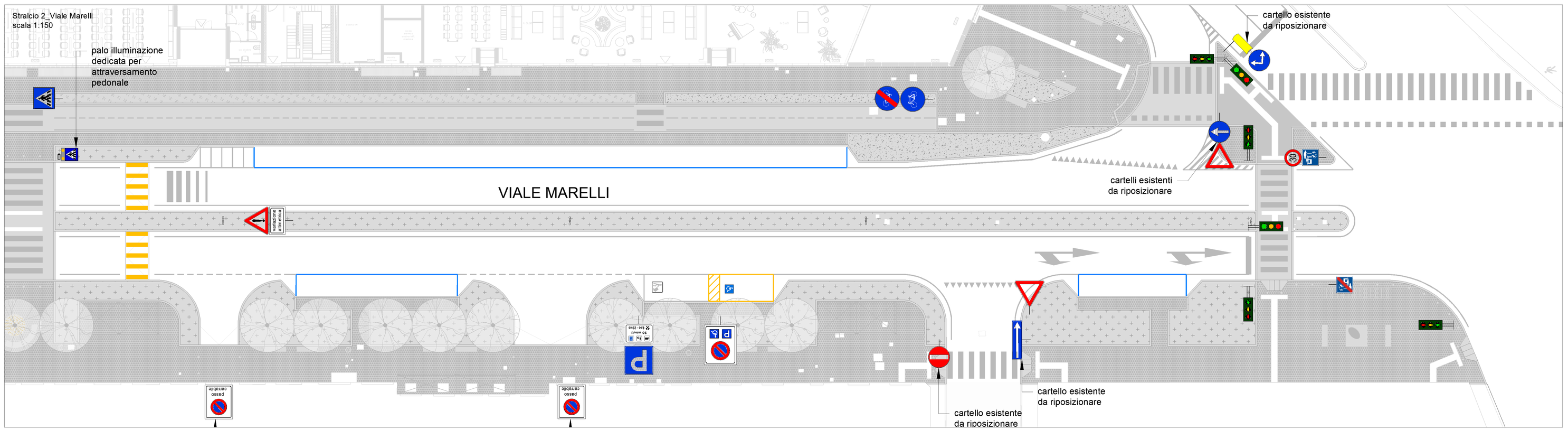
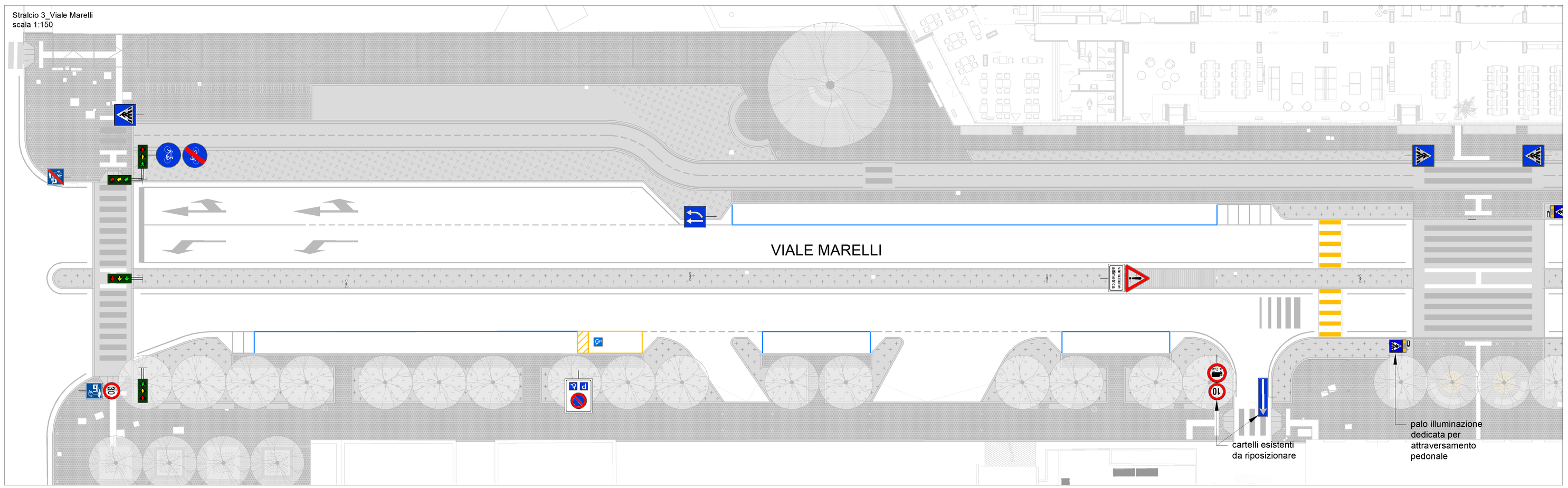
Stralcio 1_Viale Italia
scala 1:150




Stralcio 2_Viale Marelli
scala 1:150




Stralcio 3_Viale Marelli
scala 1:150



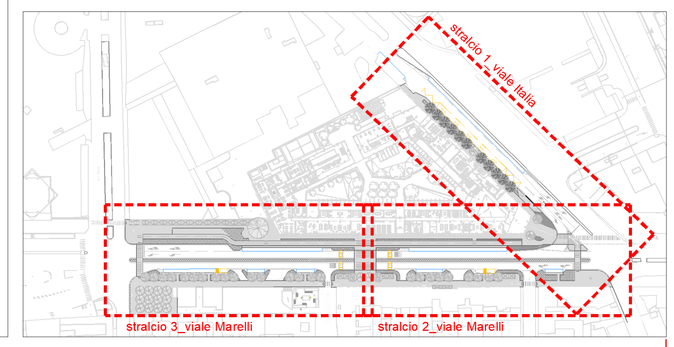

LEGENDA SEGNALETICA VERTICALE

- segnale di dare precedenza
- segnale di limite massimo di velocità 10 km/h
- segnale di limite massimo di velocità 30 km/h
- segnale di divieto di transito ai veicoli di lunghezza superiore a 7 m
- segnale di divieto di sosta
- segnale di divieto di accesso
- segnale di senso unico
- segnale di direzione obbligatoria
- segnale di inizio e fine pista ciclabile
- segnale di direzione obbligatoria intorno all'isola spartitraffico
- segnale di pericolo
- segnale di avvertimento attraversamento pedonale
- segnale di indicazione attraversamento pedonale
- segnale di indicazione fermata autobus
- segnale di indicazione sdoppiamento di corsia
- segnale di indicazione parcheggio disabili
- segnale di indicazione parcheggio carico/scarico merci
- segnale di divieto di sosta passo carrabile
- segnale di indicazione "zona residenziale"
- segnale di indicazione "fine zona residenziale"
- palina semaforica attraversamento pedonale
- palina semaforica veicolare

PALO ILLUMINAZIONE DEDICATA ALL'ATTRAVERSAMENTO PEDONALE SECONDO NORMA UNI TS 11726

PANNELLO RETROILLUMINATO FIGURA II 303 Art. 135 Reg. NCdS con 2 lampeggianti a led

NOTA: per la segnaletica stradale le grafiche dovranno essere redatte da produttori certificati e realizzate ai sensi del Cds.




COMUNE DI SESTO SAN GIOVANNI
PFTE - OPERE DI URBANIZZAZIONE
PERMESSO DI COSTRUIRE CONVENZIONATO
VIALE ITALIA 1 - VIALE MARELLI
NUOVO EDIFICIO DA ADIBIRE A RESIDENZA TEMPORANEA PER STUDENTI

progettazione architettonica: Arch. Nicola Nasini, Arch. Susana Carrero
Nasini Architetti milano — Via Goldoni, 34 Milano - 20129 — tel +39 02 7200 8037 — HYPERLINK nicola@nasiniarchitetti.it "mailto:nicola.nasini@pec.it"
COLLEGIATE

project management: Colliers Property Project & Development Italy Srl, C.so Matteotti, 10 - 20121 Milano - www.colliers.com

Sicurezza: ARCHITETTO FABRIZIO SCURATI, via Michelangelo Buonarroti, 7 - 20145 Milano, tel. +39 347 3741 043, fabrizio.scurati@actecs.com, iscritti 13292@pemilano.it

progettazione strutturale: Ing. Alessandro Aronica
Alessandro Aronica — aronica ingegneria e associati — via F. lli Carrilli,15 - 20051 Lissone MB — tel. +39 039 9908253 — info@aronicaingegneria.com

progettazione impianto elettrico e meccanico: Ing. Luca Stefanutti, Ing. Roberto Bussolini
TELSER — via E. Cereghia,3/a - 20139 Milano MI — tel.+39 02 55200766 — info@telser.it

progettazione antincendio: GEOM. FABIO G. CARMINATI, via Tommaseo 3 - 20812 Limbiate MB, tel. 0362/54717 - Fax 0362/551826, Collegio Geometri Monza e Brianza n°943 G.84, f.carminati@virgilio.it

Invarianza idraulica e analisi geologiche: Dott. Luca M. Pizzi
geologica — via Ambrogio da Bollate,13 - 20021 Bollate MI — tel. 0236300883 - mobile 3282951440 — www.geo-logica.com

progettazione paesaggio: Agr. Emanuele Bortolotti
AG&P greenscape — via savona 50 - 20144 - Milano MI, tel.+39 02 42296252, info@agep.it

progettazione viabilità:
Tandem — Piazza IV Novembre 4, 20124 Milano (MI), tel. +39 02 99029318, www.tandem-mi.it, info@tandem-mi.it

progettazione facciate: PARKASSOCIATI — via gerolalo, 31 20133 - Milano MI, tel. +39 02 7598432, info@parkassociati.com

NEOSTUDIO — Genova, piazza G. Savonarola 7/2 cap 16129, Tel 010.5702910, www.neostudio.info, neostudio.ag@gmail.com

proprietà:
Castello SGR SPA
Fondo Casati IV
Via Puccini 3, 20121 - MILANO

num. elaborato: 902

titolo elaborato: Viabilità - Segnaletica verticale

scala: 1:150

data: 30.06.2025
rev: 23.06.2026
rev: 03.09.2026

home file: 24_169_X_PRO_NG_segnaletica stradale_edit10_revset2026.dwg

QUESTO DISEGNO E' DI NOSTRA PROPRIETA' RISERVATA A TERMINI DI LEGGE E NE E' VIETATA LA RIPRODUZIONE ANCHE PARZIALE SENZA NOSTRA AUTORIZZAZIONE SCRITTA